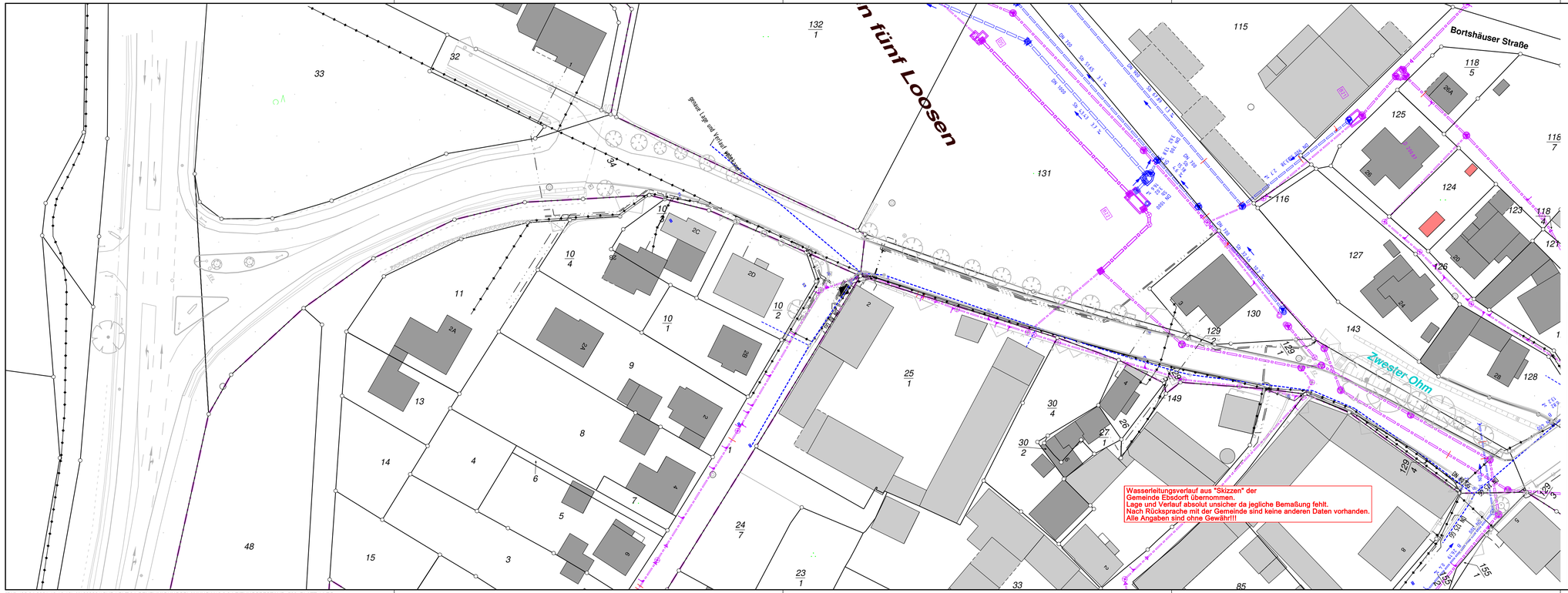

Wasserleitungsverlauf aus "Skizzen" der Gemeinde Ebsdorf übernommen.
Lage und Verlauf absolut unsicher da jegliche Bemaßung fehlt.
Nach Rücksprache mit der Gemeinde sind keine anderen Daten vorhanden.
Alle Angaben sind ohne Gewähr!!!

Zeichenerklärung :

- Vorh. Mischwasserkanal
- Vorh. Regenwasserkanal
- Vorh. Wasserleitung
- Vorh. Stromversorgungsleitung
- Vorh. Fernmeldeleitung
- Vorh. Schieber, Hydrant, Schachtdeckel

Die genaue Lage der Versorgungsleitungen ist vor Baubeginn durch die Versorgungsträger anzeigen zu lassen !

**Die dargestellten Ver- und Entsorgungsleitungen wurden aus analogen/digitalen Bestandsplänen übernommen.
Für die Vollständigkeit und Lagegenauigkeit wird keine Gewähr übernommen!
Vor Baubeginn ist die genaue Lage durch den Versorgungsträger anzeigen zu lassen und ggf. durch Suchschlitze zu überprüfen!**

Versorger:

Kanal	Gemeindewerke Ebsdorfergrund
Wasser	Gemeindewerke Ebsdorfergrund
Strom	Grundnetz GmbH
Telekom	Telekom Fulda/Gießen

Nr.	Art der Änderungen	Datum	Zeichen
c			
b			
a			

Projekt-Nr.:	Planbezeichnung:				
20/3261	**Leitungsplan (Bestand)** Blatt 1				
Datum: 29.04.2021	Projektleiter: Krähling CAD: DK, HC	Leistungsphase: 04-Genehmigungsplanung	Unterlagen-Nr.: U16.9.1-1	Vermessung: ZH 08/2020	Maßstab: 1:500

Straßenbau der Gemeinde Ebsdorfergrund
Grundhafter Ausbau der L 3089 OD Ebsdorf

Planverfasser: Ingenieurbüro Zick-Hessler
Im Nordpark 1 • 35435 Wettenberg
T +49 641 / 98441-0
info@zick-hessler.de
www.zick-hessler.de

ZICK-HESSLER INGENIEURE
Infrastruktur | Planung • Management

gez. Hessler
Unterschrift
Wettenberg, im April 2021

Auftraggeber: Gemeindevorstand der Gemeinde Ebsdorfergrund
Dreihäuser Str. 17
35085 Ebsdorfergrund

Unterschrift

[DK] (25.04.2021 19:16:10) X:\203261\SUB1\PLT\04-GENEHMIGUNGSPLANUNG\U16.9.2-LEITUNGSBESTAND_500_BLATT 1.LEG

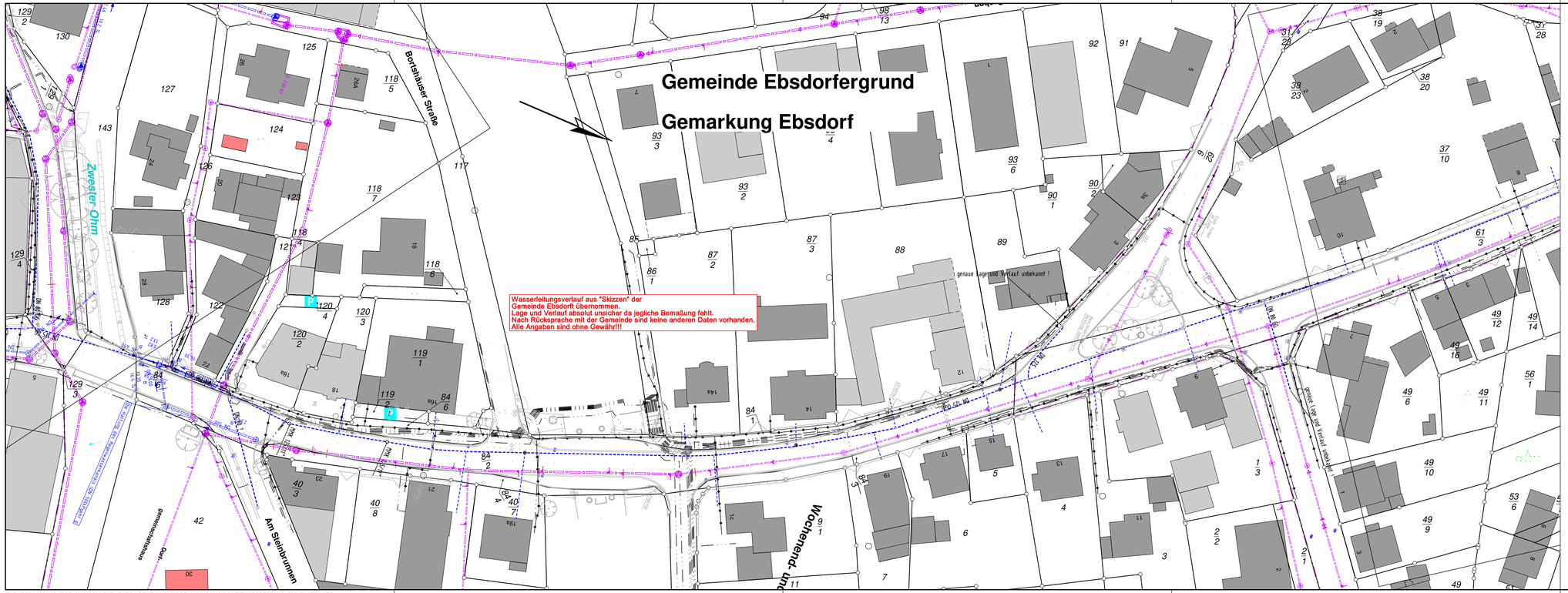

Zeichenerklärung :

- Vorh. Mischwasserkanal
- Vorh. Regenwasserkanal
- Vorh. Wasserleitung
- Vorh. Stromversorgungsleitung
- Vorh. Fernmeldeleitung
- Vorh. Schieber, Hydrant, Schachtdeckel

Die genaue Lage der Versorgungsleitungen ist vor Baubeginn durch die Versorgungsträger anzeigen zu lassen !

Die dargestellten Ver- und Entsorgungsleitungen wurden aus analogen/digitalen Bestandsplänen übernommen.
Für die Vollständigkeit und Lagegenauigkeit wird keine Gewähr übernommen!
Vor Baubeginn ist die genaue Lage durch den Versorgungsträger anzeigen zu lassen und ggf. durch Suchschlitze zu überprüfen!

Versorger:

Kanal	Gemeindewerke Ebsdorfergrund
Wasser	Gemeindewerke Ebsdorfergrund
Strom	Grundnetz GmbH
Telekom	Telekom Fulda/Gießen

Nr.	Art der Änderungen	Datum	Zeichen
c			
b			
a			

Projekt-Nr.:	Planbezeichnung:				
20/3261	**Leitungsplan (Bestand)** Blatt 2				
Datum: 29.04.2021	Projektleiter: Krähling CAD: DK, HC	Leistungsphase: 04-Genehmigungsplanung	Unterlagen-Nr.: U16.9.1-2	Vermessung: ZH 08/2020	Maßstab: 1:500

Straßenbau der Gemeinde Ebsdorfergrund
Grundhafter Ausbau der L 3089 OD Ebsdorf

Planverfasser: Ingenieurbüro Zick-Hessler
Im Nordpark 1 • 35435 Wettenberg
T +49 641 / 98441-0
info@zick-hessler.de
www.zick-hessler.de

ZICK-HESSLER INGENIEURE
Infrastruktur | Planung • Management

gez. Hessler
Unterschrift
Wettenberg, im April 2021

Auftraggeber: Gemeindevorstand der Gemeinde Ebsdorfergrund
Dreihäuser Str. 17
35085 Ebsdorfergrund

Unterschrift

[DK] (25.04.2021 19:17:35) X:\203261\SUB1\PLT\04-GENEHMIGUNGSPLANUNG\U16.9.2-LEITUNGSBESTAND_500_BLATT 2.LEG

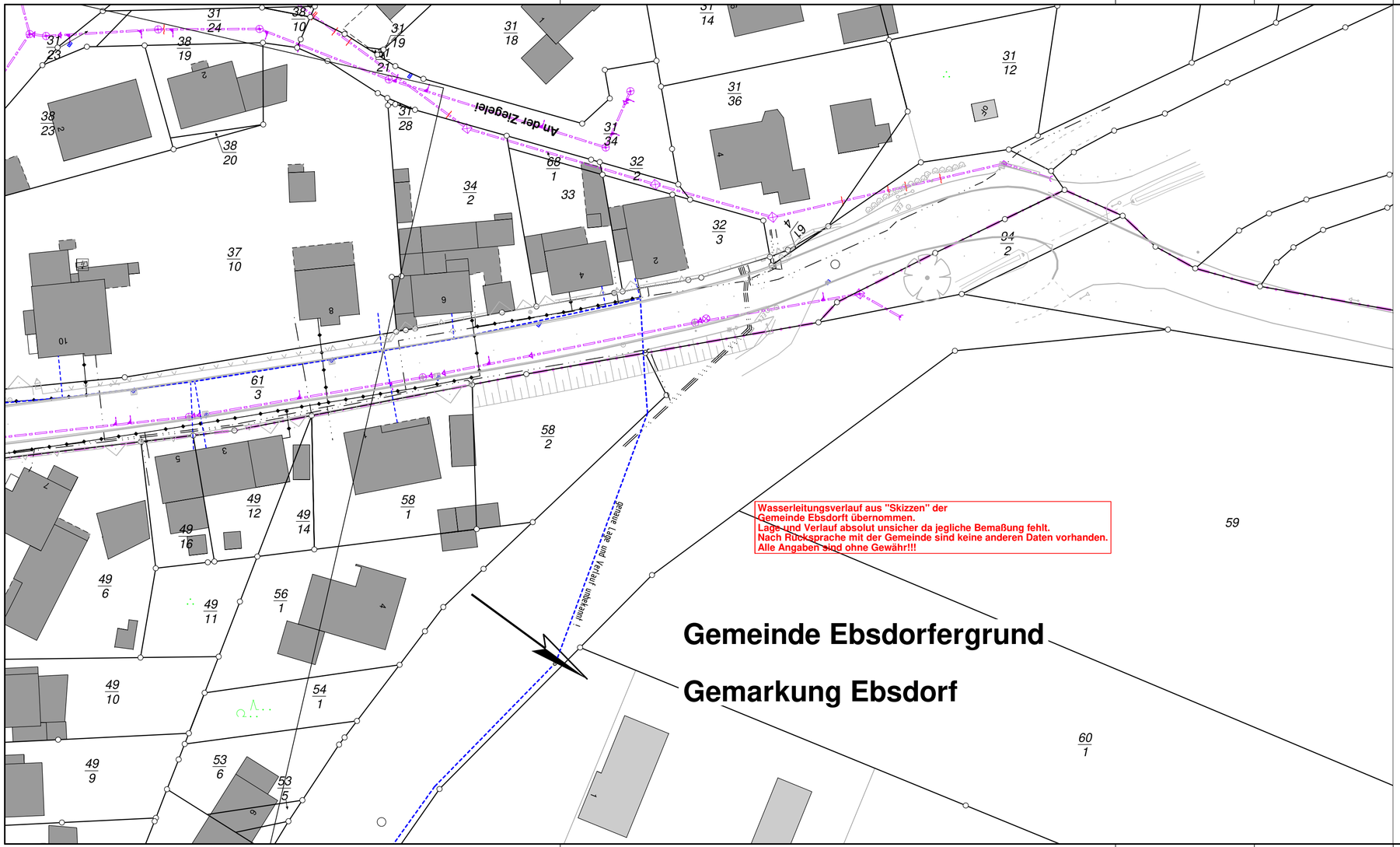

Zeichenerklärung :

- Vorh. Mischwasserkanal
- Vorh. Wasserleitung
- Vorh. Stromversorgungsleitung
- Vorh. Fernmeldeleitung
- Vorh. Schieber, Hydrant, Schachtdeckel

Die genaue Lage der Versorgungsleitungen ist vor Baubeginn durch die Versorgungsträger anzeigen zu lassen !

**Die dargestellten Ver- und Entsorgungsleitungen wurden aus analogen/digitalen Bestandsplänen übernommen.
Für die Vollständigkeit und Lagegenauigkeit wird keine Gewähr übernommen!
Vor Baubeginn ist die genaue Lage durch den Versorgungsträger anzeigen zu lassen und ggf. durch Suchschlitze zu überprüfen!**

Versorger:

Kanal	Gemeindewerke Ebsdorfergrund
Wasser	Gemeindewerke Ebsdorfergrund
Strom	Grundnetz GmbH
Telekom	Telekom Fulda/Gießen

Nr.	Art der Änderungen	Datum	Zeichen
c			
b			
a			

Projekt-Nr.:	Planbezeichnung:				
20/3261	**Leitungsplan (Bestand)** Blatt 3				
Datum: 29.04.2021	Projektleiter: Krähling CAD: DK, HC	Leistungsphase: 04-Genehmigungsplanung	Unterlagen-Nr.: U16.9.1-3	Vermessung: ZH 08/2020	Maßstab: 1:500

Straßenbau der Gemeinde Ebsdorfergrund
Grundhafter Ausbau der L 3089 OD Ebsdorf

Planverfasser:
Ingenieurbüro Zick-Hessler
Im Nordpark 1 • 35435 Wettenberg
T +49 641 / 98441-0
info@zick-hessler.de
www.zick-hessler.de

ZICK-HESSLER INGENIEURE
Infrastruktur | Planung + Management

gez. Hessler
Unterschrift
Wettenberg, im April 2021

Auftraggeber:
Gemeindevorstand der
Gemeinde Ebsdorfergrund
Dreihäuser Str. 17
35085 Ebsdorfergrund

Unterschrift